

УТВЕРЖДАЮ

Директор

ГБОУ ДО РК «Эколого-биологический центр»

И.П. Карнацкая

«05» октября 2020 г.

**Паспорт доступности
объекта социальной инфраструктуры № 1**

1. Общие сведения об объекте

1.1. Наименование (вид) объекта: здание

3.1. Адрес объекта: 295017, Республика Крым, г. Симферополь, ул. Шмидта, 27

3.2. Сведения о размещении объекта:

Отдельно стоящие здания и сооружения:

нежилое здание (административное здание лит А) год постройки до 1917, этажей 2 (1 подземный), общая площадь 489,80 кв. м

нежилое здание (склад, лит Б, учебный кабинет № 8) год постройки 2010, этажей 1, общая площадь 35,50 кв. м

нежилое здание (учебный корпус ИЗО, лит Л) год постройки до 2000, этажей 1, общая площадь 70,50 кв.м

наличие прилегающего земельного участка (да, нет) - 1914 кв.м

3.3. Дата предстоящих плановых ремонтных работ: текущего - ежегодно по мере необходимости, капитального – 2021, 2022

Сведения об организации, расположенной на объекте:

3.4. Название организации (учреждения), (полное юридическое наименование - согласно Уставу, краткое наименование): Государственное бюджетное образовательное учреждение дополнительное образования Республики Крым «Эколого-биологический центр» (ГБОУ ДО РК «Эколого-биологический центр»)

3.5. Юридический адрес организации (учреждения): 295017, Республика Крым, г. Симферополь, ул. Шмидта, 27

3.6. Основание для пользования объектом (оперативное управление, аренда, собственность): оперативное управление

3.7. Форма собственности (государственная, негосударственная, муниципальная): государственная

3.8. Территориальная принадлежность (федеральная, региональная, муниципальная): региональная

3.9. Вышестоящая организация (наименование): Министерство образования, науки и молодежи Республики Крым

3.10. Адрес вышестоящей организации, другие координаты: 295000, Республика Крым, г. Симферополь, пер. Совнаркомовский, 3

2. Характеристика деятельности организации на объекте

2.1. Сфера деятельности (здравоохранение, образование, социальная защита, физическая культура и спорт, культура, связь и информация, транспорт, жилой фонд, потребительский рынок и сфера услуг, другое): образование

2.2. Виды оказываемых услуг: образование дополнительное (85.41 Образование дополнительное детей и взрослых)

2.3. Форма оказания услуг: (на объекте, с длительным пребыванием, в т.ч. проживанием, на дому, дистанционно): на объекте

2.4. Категории обслуживаемого населения по возрасту: (дети, взрослые трудоспособного возраста, пожилые; все возрастные категории): дети

2.5. Категории обслуживаемых инвалидов: инвалиды, передвигающиеся на кресле - коляске, инвалиды с нарушениями опорно-двигательного аппарата; нарушениями зрения, нарушениями слуха, нарушениями умственного развития

2.6. Плановая мощность: посещаемость (количество обслуживаемых в день), вместимость,

пропускная способность: не менее 200 человек в день (всего обучающихся 1600 чел.)

2.7. Участие в исполнении ИПР инвалида, ребенка-инвалида (да, нет): нет

3. Состояние доступности объекта для инвалидов и других маломобильных групп населения (МГН)

3.1. **Путь следования к объекту:** троллейбус № 4, 6, 15, 16, до остановки «Дворец пионеров» либо «ул. Мокроусова» и маршрутное такси по направлению от площади Куйбышева до остановки «ул. Мокроусова». Далее при движении от остановки общественного транспорта «Дворец пионеров» двигаться в направлении завода «Фиолент» по тротуару до улицы Шмидта (поворот направо), переход по не регулируемому наземному пешеходному переходу к ГБОУ ДО РК «Эколого-биологический центр». При движении от остановки общественного транспорта «ул. Мокроусова», двигаться в сторону площади Куйбышева по тротуару до улицы Шмидта (поворот налево), переход по не регулируемому наземному пешеходному переходу к ГБОУ ДО РК «Эколого-биологический центр» наличие адаптированного пассажирского транспорта к объекту нет (может быть использован троллейбус)

3.2 Путь к объекту от ближайшей остановки пассажирского транспорта:

3.2.7 расстояние до объекта от остановки транспорта: 200 м.

3.2.8 время движения (пешком): 5-10 мин.

3.2.9 наличие выделенного от проезжей части пешеходного пути (да, нет): да

3.2.10 Перекрестки (нерегулируемые; регулируемые, со звуковой сигнализацией, таймером; нет): нерегулируемые

3.2.11 Информация на пути следования к объекту (акустическая, тактильная, визуальная; нет): нет

3.2.12 Перепады высоты на пути (есть, нет, описать): есть (бордюры)

Их обустройство для инвалидов на коляске (да, нет): нетх об

3.3 Вариант организации доступности ОСИ (формы обслуживания)*

№ п/п	Категория инвалидов (вид нарушения)	Вариант организации доступности объекта
1.	Все категории инвалидов и МГН в том числе инвалиды:	ДУ
2	передвигающиеся на креслах-колясках	ДУ
3	с нарушениями опорно-двигательного аппарата	Б
4	с нарушениями зрения	Б
5	с нарушениями слуха	Б
6	с нарушениями умственного развития	ДУ

- указывается один из вариантов: «А», «Б», «ДУ», «ВНД»

3.4 Состояние доступности основных структурно-функциональных зон

N п/п	Основные структурно-функциональные зоны	Состояние доступности, в том числе для основных категорий инвалидов*
1	Территория, прилегающая к зданию (участок)	ДП-И (Г, У), ДУ (К, О, С)
2	Вход (входы) в административное здание лит А здание (склад, лит Б, учебный кабинет № 8) нежилое здание (учебный корпус ИЗО, лит Л)	ДП-В
3	Путь (пути) движения внутри здания (в т.ч.	ДП-И (Г, У), ДУ (К, С),

	пути эвакуации) в административное здание лит А; здание (склад, лит Б, учебный кабинет № 8) нежилое здание (учебный корпус ИЗО, лит Л)	ДЧ-И(О) ДП-В ДП-В
4	Зона целевого назначения здания (целевого посещения объекта)	ДП-И (О, У), ДЧ-И (Г, С), ДУ (К)
5	Санитарно-гигиенические помещения	ВНД (К,О), ДУ (С), ДЧ-И (Г, У)
6	Система информации и связи (на всех зонах)	ДЧ-В
7	Пути движения к объекту (от остановки транспорта)	ДУ

* Указывается: ДП-В - доступно полностью всем; ДП-И (К, О, С, Г, У) - доступно полностью избирательно (указать категории инвалидов); ДЧ-В - доступно частично всем; ДЧ-И (К, О, С, Г, У) - доступно частично избирательно (указать категории инвалидов); ДУ - доступно условно, ВНД - временно недоступно

3.5. Итоговое заключение о состоянии доступности объекта социальной инфраструктуры:

Объект признан доступным частично для категорий инвалидов с нарушениями опорно - двигательного аппарата (О), слуха (Г) и зрения (С), доступным условно для категорий инвалидов с нарушениями умственного развития (У) и передвигающимся на креслах - колясках (К).

Для решения вопросов доступности для всех категорий инвалидов, в качестве безусловно обязательных мер, требуется прежде всего обеспечить оказание работниками организации помощи инвалидам в преодолении барьеров, мешающих получению ими услуг наравне с другими лицами. У входа в административное здание лит А имеется кнопка вызова сотрудника персонала, обозначенная табличкой знаком - пиктограммой «Инвалид».

Для обеспечения доступности внутри здания необходимо обеспечить размещение комплексной системы информации (визуальной, контрастной, тактильной) с указанием направления движения от входа на всех путях движения к зонам целевого назначения, а также обозначить пути эвакуации. Обеспечить непрерывность получения информации на всех путях движения, доступных для МГН.

Для обеспечения доступности объекта для инвалидов с умственными нарушениями необходимо размещение понятной для усвоения информации.

Для обеспечения доступности объекта для категорий инвалидов с нарушениями опорно-двигательного аппарата, в том числе передвигающихся на креслах-колясках, рекомендуется обустроить пороги внутри здания. В здании имеется мобильный лестничный подъемник для перемещения по лестничным маршам внутри здания инвалидов - колясочников. Для инвалидов с нарушениями опорно - двигательного аппарата вдоль крыльца входа в здание установлены опорные поручни. Для входа в административное здание лит А имеется телескопический пандус для инвалидов. Для преодоления ступеней внутри административного здания лит А есть подъемник лестничный «Пума -130».

Для обеспечения доступности объекта для инвалидов с нарушениями зрения, внутри здания, рекомендуется нанести тактильно - контрастную маркировку, выполняющую предупредительную функцию перед опасными участками на всех путях движения. На краевых ступенях лестничного марша у входа нанесена контрастная маркировка и предупреждающие тактильно - контрастные указатели перед ним.

В санитарно-гигиенических помещениях рекомендуется оборудовать доступную туалетную кабинку для инвалидов. Для оказания своевременной помощи инвалидам, в случае необходимости, рекомендуется предусмотреть установку кнопки вызова сотрудника персонала.

4.Управленческое решение (проект)

4.1. Рекомендации по адаптации основных структурных элементов объекта:

№ № п \п	Основные структурно-функциональные зоны объекта	Рекомендации по адаптации объекта(вид работы)*
1	Территория, прилегающая к зданию (участок)	Не нуждается
2	Вход (входы) в административное здание лит А нежилое здание (склад, лит Б, учебный кабинет № 8) нежилое здание (учебный корпус ИЗО, лит Л)	Не нуждается
3	Путь (пути) движения внутри (в т.ч. пути эвакуации) административное здание лит А нежилое здание (склад, лит Б, учебный кабинет № 8) нежилое здание (учебный корпус ИЗО, лит Л)	ТСР, ТР Не нуждается Не нуждается
4	Зона целевого назначения здания (целевого посещения объекта)	ТСР
5	Санитарно-гигиенические помещения	КР, ТСР
6	Система информации на объекте (на всех зонах)	ТСР, ТР
7	Пути движения к объекту (от остановки транспорта)	Текущий ремонт
8	Все зоны и участки	Капитальный и текущий ремонты, ТСР

* - указывается один из вариантов (видов работ): не нуждается; ремонт (текущий, капитальный); индивидуальное решение с ТСР; технические решения невозможны - организация альтернативной формы обслуживания

4.2. Период проведения работ 2021 – 2023 гг

(указывается наименование документа: программы, плана)

4.3 Ожидаемый результат (по состоянию доступности) после выполнения работ по адаптации: ДП-И (Г, О, С, У), ДУ (К)

Оценка результата исполнения программы, плана (по состоянию доступности -

4.4. Для принятия решения требуется, не требуется (нужное подчеркнуть):

Согласование - _____

Имеется заключение уполномоченной организации о состоянии доступности объекта (наименование документа и выдавшей его организации, дата) - _____

4.5. Информация размещена (обновлена) на Карте доступности субъекта Российской Федерации дата _____ www.zhit-vmeste.ru _____

(наименование сайта, портала)

5. Особые отметки

Паспорт сформирован на основании:

1. Анкеты (информации об объекте) от «05» октября 2020 г.

2. Акта обследования объекта: № 1 от «05» октября 2020 г.

3. Решения Комиссии по проведению паспортизации ГБОУ ДО РК «Эколого-биологический центр»



УТВЕРЖДАЮ

Директор

ГБОУ ДО РК «Эколого-биологический центр»

И.П. Карнацкая

«05» октября 2020 г.

АНКЕТА

(информация об объекте социальной инфраструктуры)
К ПАСПОРТУ ДОСТУПНОСТИ № 1

1. Общие сведения об объекте

1.1. Наименование (вид) объекта: здание

1.2. Адрес объекта: 295017, Республика Крым, г. Симферополь, ул. Шмидта, 27

1.3. Сведения о размещении объекта:

Отдельно стоящие здания и сооружения:

нежилое здание (административное здание лит А) год постройки до 1917, этажей 2 (1 подземный),
общая площадь 489,80 кв. мнежилое здание (склад, лит Б, учебный кабинет № 8) год постройки 2010, этажей 1, общая площадь
35,50 кв. мнежилое здание (учебный корпус ИЗО, лит Л) год постройки до 2000, этажей 1, общая площадь
70,50 кв.м

наличие прилегающего земельного участка (да, нет) - 1914 кв.м.

1.4. Дата предстоящих плановых ремонтных работ: текущего - ежегодно по мере необходимости,
капитального – 2021, 2022

Сведения об организации, расположенной на объекте:

1.5. Название организации (учреждения), (полное юридическое наименование - согласно Уставу,
краткое наименование): Государственное бюджетное образовательное учреждение дополнительное
образования Республики Крым «Эколого-биологический центр» (ГБОУ ДО РК «Эколого-
биологический центр»)1.6. Юридический адрес организации (учреждения): 295017, Республика Крым,
г. Симферополь, ул. Шмидта, 271.7. Основание для пользования объектом (оперативное управление, аренда, собственность):
оперативное управление1.8. Форма собственности (государственная, негосударственная, муниципальная): государственная1.9. Территориальная принадлежность (федеральная, региональная, муниципальная):
региональная1.10. Вышестоящая организация (наименование): Министерство образования, науки и молодежи
Республики Крым1.11. Адрес вышестоящей организации, другие координаты: 295000, Республика Крым,
г. Симферополь, пер. Совнаркомовский, 3

2. Характеристика деятельности организации на объекте

2.1 Сфера деятельности (здравоохранение, образование, социальная защита, физическая культура и
спорт, культура, связь и информация, транспорт, жилой фонд, потребительский рынок и сфера
услуг, другое: образование2.2 Виды оказываемых услуг: образование дополнительное (85.41 Образование дополнительное
детей и взрослых)2.3 Форма оказания услуг: (на объекте, с длительным пребыванием, в т.ч. проживанием, на дому,
дистанционно): на объекте2.4 Категории обслуживаемого населения по возрасту: (дети, взрослые трудоспособного возраста,
пожилые; все возрастные категории): дети2.5 Категории обслуживаемых инвалидов: инвалиды, передвигающиеся на кресле - коляске,

инвалиды с нарушениями опорно-двигательного аппарата; нарушениями зрения, нарушениями слуха, нарушениями умственного развития

2.6 Плановая мощность: посещаемость (количество обслуживаемых в день), вместимость, пропускная способность: не менее 200 человек в день (всего обучающихся 1600 чел.)

2.7 Участие в исполнении ИПР инвалида, ребенка-инвалида (да, нет): нет

3. Состояние доступности объекта для инвалидов и других маломобильных групп населения (МГН)

3.1 Путь следования к объекту: троллейбус № 4, 6, 15, 16, до остановки «Дворец пионеров» либо «ул. Мокроусова» и маршрутное такси по направлению от площади Куйбышева до остановки «ул. Мокроусова». Далее при движении от остановки общественного транспорта «Дворец пионеров» двигаться в направлении завода «Фиолент» по тротуару до улицы Шмидта (поворот направо), переход по не регулируемому наземному пешеходному переходу к ГБОУ ДО РК «Эколого-биологический центр». При движении от остановки общественного транспорта «ул. Мокроусова», двигаться в сторону площади Куйбышева по тротуару до улицы Шмидта (поворот налево), переход по не регулируемому наземному пешеходному переходу к ГБОУ ДО РК «Эколого-биологический центр» наличие адаптированного пассажирского транспорта к объекту нет (может быть использован троллейбус)

3.2 Путь к объекту от ближайшей остановки пассажирского транспорта:

3.2.1 расстояние до объекта от остановки транспорта: 200 м.

3.2.2 время движения (пешком): 5-10 мин.

3.2.3 наличие выделенного от проезжей части пешеходного пути (да, нет): да

3.2.4 Перекрестки (нерегулируемые; регулируемые, со звуковой сигнализацией, таймером; нет): нерегулируемые

3.2.5 Информация на пути следования к объекту (акустическая, тактильная, визуальная; нет): нет

3.2.6 Перепады высоты на пути (есть, нет, описать): есть (бордюры)

Их обустройство для инвалидов на коляске (да, нет): нет

3.3 Вариант организации доступности ОСИ (формы обслуживания)*

№ п/п	Категория инвалидов (вид нарушения)	Вариант организации доступности объекта
1.	Все категории инвалидов и МГН в том числе инвалиды:	ДУ
2	передвигающиеся на креслах-колясках	ДУ
3	с нарушениями опорно-двигательного аппарата	Б
4	с нарушениями зрения	Б
5	с нарушениями слуха	Б
6	с нарушениями умственного развития	ДУ

- указывается один из вариантов: «А», «Б», «ДУ», «ВНД»

4.1. Состояние доступности объекта по основным структурно-функциональным зонам объекта

№ п \п	Основные структурно-функциональные зоны объекта	Рекомендации по адаптации объекта (вид работы)*
-----------	--	--

1	Территория, прилегающая к зданию (участок)	Не нуждается
2	Вход (входы) в административное здание лит А нежилое здание (склад, лит Б, учебный кабинет № 8) учебный корпус ИЗО, лит Л	Не нуждается
3	Путь (пути) движения внутри (в т.ч. пути эвакуации) административное здание лит А нежилое здание (склад, лит Б, учебный кабинет № 8) учебный корпус ИЗО, лит Л	ТСР, ТР Не нуждается Не нуждается
4	Зона целевого назначения (целевого посещения объекта)	ТСР
5	Санитарно-гигиенические помещения	КР, ТСР
6	Система информации на объекте (на всех зонах)	ТСР, ТР
7	Пути движения к объекту (от остановки транспорта)	Текущий ремонт
8	Все зоны и участки	Капитальный и текущий ремонты, ТСР

* - указывается один из вариантов (видов работ): не нуждается; ремонт (текущий, капитальный); индивидуальное решение с ТСР; технические решения невозможны - организация альтернативной формы обслуживания

Размещение информации на Карте доступности субъекта Российской Федерации
Согласовано _____ заведующий отделом административно-хозяйственным, Бабиц
Лариса Иосифовна, тел. +79787524773,
(Ф.И.О., должность; координаты для связи уполномоченного представителя объекта)



УТВЕРЖДАЮ
 Директор
 ГБОУ ДО РК «Эколого-биологический центр»
 И.П. Карнацкая
 «05» октября 2020 г.

**Акт обследования
 объекта социальной инфраструктуры
 к паспорту доступности № 2**

**Государственное бюджетное образовательное учреждение дополнительного образования
 Республики Крым «Эколого-биологический центр»
 наименование территориального образования субъекта Российской Федерации**

1. Общие сведения об объекте

- 1.1. Наименование (вид) объекта: здание
 Адрес объекта: 295017, Республика Крым, г. Симферополь, ул. Шмидта, 27
- 1.2. Сведения о размещении объекта:
 Отдельно стоящие здания и сооружения:
 -нежилое здание (административное здание лит А) год постройки до 1917, этажей 2 (1подземный),
 общая площадь 489,80 кв. м
 нежилое здание (склад, лит Б, учебный кабинет № 8) год постройки 2010, этажей 1, общая площадь
 35,50 кв. м
 нежилое здание (учебный корпус ИЗО, лит Л) год постройки до 2000, этажей 1, общая площадь
 70,50 кв.м
 наличие прилегающего земельного участка (да, нет) - 1914 кв.м
- 1.3. Дата предстоящих плановых ремонтных работ: текущего - ежегодно по мере необходимости,
 капитального – 2021, 2022
 Сведения об организации, расположенной на объекте:
- 1.4. Название организации (учреждения), (полное юридическое наименование - согласно Уставу,
 краткое наименование): Государственное бюджетное образовательное учреждение
 дополнительное образования Республики Крым «Эколого-биологический центр» (ГБОУ ДО
 РК «Эколого-биологический центр»)
- 1.5. Юридический адрес организации (учреждения): 295017, Республика Крым,
 г. Симферополь, ул. Шмидта, 27
- 1.6. Основание для пользования объектом (оперативное управление, аренда, собственность):
оперативное управление
- 1.7. Форма собственности (государственная, негосударственная, муниципальная): государственная
- 1.8. Территориальная принадлежность (федеральная, региональная, муниципальная):
региональная
- 1.9. Вышестоящая организация (наименование): Министерство образования, науки и молодежи
 Республики Крым
- 1.10. Адрес вышестоящей организации, другие координаты: 295000, Республика Крым,
 г. Симферополь, пер. Совнаркомовский, 3

2. Характеристика деятельности организации на объекте

Дополнительная информация: образование дополнительное

**3. Состояние доступности объекта для инвалидов и других маломобильных групп населения
 (МГН)**

3.1 Путь следования к объекту: троллейбус № 4, 6, 15, 16, до остановки «Дворец пионеров» либо
 «ул. Мокроусова» и маршрутное такси по направлению от площади Куйбышева до остановки «ул.
 Мокроусова». Далее при движении от остановки общественного транспорта «Дворец пионеров»

двигаться в направлении завода «Фиолент» по тротуару до улицы Шмидта (поворот направо), переход по не регулируемому наземному пешеходному переходу к ГБОУ ДО РК «Эколого-биологический центр». При движении от остановки общественного транспорта «ул. Мокроусова», двигаться в сторону площади Куйбышева по тротуару до улицы Шмидта (поворот налево), переход по не регулируемому наземному пешеходному переходу к ГБОУ ДО РК «Эколого-биологический центр» наличие адаптированного пассажирского транспорта к объекту нет (может быть использован троллейбус)

3.2 Путь к объекту от ближайшей остановки пассажирского транспорта:

3.2.1 расстояние до объекта от остановки транспорта: 200 м.

3.2.2 время движения (пешком): 5-10 мин.

3.2.3 наличие выделенного от проезжей части пешеходного пути (да, нет): да

3.2.4 Перекрестки (нерегулируемые; регулируемые, со звуковой сигнализацией, таймером; нет): нерегулируемые

3.2.5 Информация на пути следования к объекту (акустическая, тактильная, визуальная; нет): нет

4 Перепады высоты на пути (есть, нет, описать): есть (бордюры)

Их обустройство для инвалидов на коляске (да, нет): нет об

3.3 Вариант организации доступности ОСИ (формы обслуживания)*

№ п/п	Категория инвалидов (вид нарушения)	Вариант организации доступности объекта
1.	Все категории инвалидов и МГН в том числе инвалиды:	ДУ
2	передвигающиеся на креслах-колясках	ДУ
3	с нарушениями опорно-двигательного аппарата	Б
4	с нарушениями зрения	Б
5	с нарушениями слуха	Б
6	с нарушениями умственного развития	ДУ

- указывается один из вариантов: «А», «Б», «ДУ», «ВНД»

3.4 Состояние доступности основных структурно-функциональных зон

№ п/п	Основные структурно-функциональные зоны	Состояние доступности, в том числе для основных категорий инвалидов*
1	Территория, прилегающая к зданию (участок)	ДП-И (Г, У), ДУ (К, О, С)
2	Вход (входы) в административное здание лит А здание (склад, лит Б, учебный кабинет № 8) нежилое здание (учебный корпус ИЗО, лит Л)	ДП-В
3	Путь (пути) движения внутри здания (в т.ч. пути эвакуации) в административное здание лит А; здание (склад, лит Б, учебный кабинет № 8) нежилое здание (учебный корпус ИЗО, лит Л)	ДП-И (Г, У), ДУ (К, С), ДЧ-И(О) ДП-В ДП-В
4	Зона целевого назначения здания (целевого посещения объекта)	ДП-И (О, У), ДЧ-И (Г, С), ДУ (К)

5	Санитарно-гигиенические помещения	ВНД (К,О), ДУ (С), ДЧ-И (Г, У)
6	Система информации и связи (на всех зонах)	ДЧ-В
7	Пути движения к объекту (от остановки транспорта)	ДУ

* Указывается: ДП-В - доступно полностью всем; ДП-И (К, О, С, Г, У) - доступно полностью избирательно (указать категории инвалидов); ДЧ-В - доступно частично всем; ДЧ-И (К, О, С, Г, У) - доступно частично избирательно (указать категории инвалидов); ДУ - доступно условно, ВНД - временно недоступно

3.5. Итоговое заключение о состоянии доступности объекта социальной инфраструктуры:

Объект признан доступным частично для категорий инвалидов с нарушениями опорно - двигательного аппарата (О), слуха (Г) и зрения (С), доступным условно для категорий инвалидов с нарушениями умственного развития (У) и передвигающимся на креслах - колясках (К).

Для решения вопросов доступности для всех категорий инвалидов, в качестве безусловно обязательных мер, требуется прежде всего обеспечить оказание работниками организации помощи инвалидам в преодолении барьеров, мешающих получению ими услуг наравне с другими лицами. У входа в административное здание лит А имеется кнопка вызова сотрудника персонала, обозначенная табличкой знаком - пиктограммой «Инвалид».

Для обеспечения доступности внутри здания необходимо обеспечить размещение комплексной системы информации (визуальной, контрастной, тактильной) с указанием направления движения от входа на всех путях движения к зонам целевого назначения, а также обозначить пути эвакуации. Обеспечить непрерывность получения информации на всех путях движения, доступных для МГН.

Для обеспечения доступности объекта для инвалидов с умственными нарушениями необходимо размещение понятной для усвоения информации.

Для обеспечения доступности объекта для категорий инвалидов с нарушениями опорно-двигательного аппарата, в том числе передвигающихся на креслах-колясках, рекомендуется обустроить пороги внутри здания. В здании имеется мобильный лестничный подъемник для перемещения по лестничным маршам внутри здания инвалидов - колясочников. Для инвалидов с нарушениями опорно - двигательного аппарата вдоль крыльца входа в здание установлены опорные поручни. Для входа в административное здание лит А имеется телескопический пандус для инвалидов. Для преодоления ступеней внутри административного здания лит А есть подъемник лестничный «Пума -130».

Для обеспечения доступности объекта для инвалидов с нарушениями зрения, внутри здания, рекомендуется нанести тактильно - контрастную маркировку, выполняющую предупредительную функцию перед опасными участками на всех путях движения. На краевых ступенях лестничного марша у входа нанесена контрастная маркировка и предупреждающие тактильно - контрастные указатели перед ним.

В санитарно-гигиенических помещениях рекомендуется оборудовать доступную туалетную кабинку для инвалидов. Для оказания своевременной помощи инвалидам, в случае необходимости, рекомендуется предусмотреть установку кнопки вызова сотрудника персонала.

4.Управленческое решение (проект)

4.1. Рекомендации по адаптации основных структурных элементов объекта:

№ № п \п	Основные структурно-функциональные зоны объекта	Рекомендации по адаптации объекта(вид работы)*
1	Территория, прилегающая к зданию (участок)	Не нуждается
2	Вход (входы) в административное здание лит А в нежилом здании (склад, лит Б, учебный кабинет № 8) в нежилом здании (Учебный корпус ИЗО, лит Л)	Не нуждается
3	Путь (пути) движения внутри (в т.ч. пути	ТСР, ТР

	эвакуации) административное здание лит А в нежилом здании (склад, лит Б, учебный кабинет № 8) в нежилом здании (Учебный корпус ИЗО, лит Л)	Не нуждается Не нуждается
4	Зона целевого назначения здания (целевого посещения объекта)	ТСР
5	Санитарно-гигиенические помещения	КР, ТСР
6	Система информации на объекте (на всех зонах)	ТР, ТСР
7	Пути движения к объекту (от остановки транспорта)	Текущий ремонт

* - указывается один из вариантов (видов работ): не нуждается; ремонт (текущий, капитальный); индивидуальное решение с ТСР; технические решения невозможны - организация альтернативной формы обслуживания

4.2. Период проведения работ 2021-2023 гг
(указывается наименование документа: программы, плана)

4.3 Ожидаемый результат (по состоянию доступности) после выполнения работ по адаптации: ДП-И (Г, О, С, У), ДУ (К)

Оценка результата исполнения программы, плана (по состоянию доступности)-

4.4. Для принятия решения требуется, не требуется (нужное подчеркнуть):

4.4.1. согласование на Комиссии -

(наименование Комиссии по координации деятельности в сфере обеспечения доступной среды жизнедеятельности для инвалидов и других МГН)

4.4.2. согласование работ с надзорными органами (в сфере проектирования и строительства, архитектуры, охраны памятников, другое - указать) -

4.4.3. техническая экспертиза; разработка проектно-сметной документации -

4.4.4. согласование с вышестоящей организацией (собственником объекта) -

4.4.5. согласование с общественными организациями инвалидов -

4.4.6. другое _____

Имеется заключение уполномоченной организации о состоянии доступности объекта (наименование документа и выдавшей его организации, дата) -

4.5. Информация может быть размещена (обновлена) на Карте доступности субъекта Российской Федерации www.zhit-vmeste.ru

(наименование сайта, портала)

5. Особые отметки

Приложения:

Результаты обследования:

1. Территории, прилегающей к объекту на 1 л.
2. Входа (входов) в здание на 3 л.
3. Путей движения в здании на 3 л.
4. Зоны целевого назначения объекта на 2 л.
5. Санитарно-гигиенических помещений на 2 л.
6. Системы информации (и связи) на объекте на 2 л.

Результаты фотофиксации на объекте фото на 13 л.
Поэтажные планы, паспорт ___-___, на ___-___ л.
Другое (в том числе дополнительная информация о путях движения к объекту)

Руководитель
рабочей группы:

Директор ГБОУ ДО РК «Эколого-биологический центр»
(должность, Ф.И.О.)



И.П. Карнацкая
(подпись)

Члены рабочей группы:


заведующий отделом административно-хозяйственным ГБОУ ДО РК «Эколого-биологический центр»
(должность, Ф.И.О.)



Л.И. Бабич
(подпись)

заведующий учебным отделом ГБОУ ДО РК «Эколого-биологический центр»

(должность, Ф.И.О.)



А.В. Савчук
(подпись)

главный специалист отдела
по вопросам доступности
Департамента труда и социальной
защиты населения администрации
города Симферополя


(должность, Ф.И.О.)



Э.В. Киселева
(подпись)

Председатель ассоциации
инвалидов и общественных
организаций инвалидов РК

(должность, Ф.И.О.)



Д.С. Кучмий
(подпись)

Управленческое решение согласовано " _ - " ___ - ___ 20___ г. (протокол N ___ - ___)
Комиссией (название) _____

Приложение 1
к Акту обследования ОСИ
к паспорту доступности ОСИ
№ 1 от «05» октября 2020 г.

I Результаты обследования:

1. Территории, прилегающей к зданию (участка) ГБОУ ДО РК «Эколого-биологический центр» (г. Симферополь, ул. Шмидта, 27)

N п/п	Наименование функционально-планировочного элемента	Наличие элемента			Выявленные нарушения и замечания		Работы по адаптации объектов	
		есть / нет	N на плане	N фото	Содержание	Значимо для инвалида (категория)	Содержание	Виды работ
1.1	Вход (входы) на территорию	есть	-	1,2,3	нет	-	-	-
1.2	Путь (пути) движения на территории	есть	-	4,5, 18,19,20	нет	-	-	-
1.3	Лестница (наружная)	нет	-	-	-	-	-	-
1.4	Пандус (наружный)	нет	-	-	-	-	-	-
1.5	Автостоянка и парковка	нет	-	-	-	-	-	-
	ОБЩИЕ требования к зоне						Обеспечить беспрепятственное передвижение МГН	

II Заключение по зоне:

Наименование структурно-функциональной зоны	Состояние доступности* (к пункту 3.4 Акта обследования ОСИ)	Приложение		Рекомендации по адаптации (вид работы)** к пункту 4.1 Акта обследования ОСИ
		N на плане	N фото	
Территории, * прилегающей к зданию (участка)	ДП-И (Г, У), ДУ (К, О, С)	-	1,2,3,4,5, 18,19,20	Не нуждается

указывается: ДП-В - доступно полностью всем; ДП-И (К, О, С, Г, У) - доступно полностью избирательно (указать категории инвалидов); ДЧ-В - доступно частично всем; ДЧ-И (К, О, С, Г, У) - доступно частично избирательно (указать категории инвалидов); ДУ - доступно условно, ВВД - недоступно

** указывается один из вариантов: не нуждается; ремонт (текущий, капитальный); индивидуальное решение с ТСР; технические решения невозможны - организация альтернативной формы обслуживания

Комментарий к заключению:

На пешеходном пути к зданию ГБОУ ДО РК «Эколого-биологический центр» отсутствуют бордюрные съезды в местах пересечения пешеходных и транспортных путей.

Приложение 2
к Акту обследования ОСИ
к паспорту доступности ОСИ
№ 1 от «05» октября 2020г.

I Результаты обследования:

2. Входа (входов) в здание ГБОУ ДО РК «Эколого-биологический центр»
(г. Симферополь, ул. Шмидта, 27)

N п/п	Наименование функционально-планировочного элемента	Наличие элемента			Выявленные нарушения и замечания		Работы по адаптации объектов	
		есть/нет	N на плане	N фото	Содержание	Значимо для инвалида (категория)	Содержание	Виды работ
2.1	Лестница (наружная) административное здание лит А;	есть		18,19,20	нет	-	-	-
	здание (склад, лит Б, учебный кабинет № 8) нежилое здание	нет		-				
	(учебный корпус ИЗО, лит Л)	нет		-				
2.2	Пандус (наружный) административное здание лит А;	нет		-	-	-	-	
здание (склад, лит Б, учебный кабинет № 8) нежилое здание (учебный корпус ИЗО, лит Л)								
2.3	Входная площадка (перед дверью) административное здание лит А;	есть		18,19	нет	-	-	-
	здание (склад, лит Б, учебный кабинет № 8)	есть		15-17				

	нежилое здание (учебный корпус ИЗО, лит Л)	есть		6-8				
2.4	Дверь (входная) административное здание лит А; здание (склад, лит Б, учебный кабинет № 8) нежилое здание (учебный корпус ИЗО, лит Л)	есть		20	нет	-	-	-
		есть		18,19				
		есть		6-8				
2.5	Тамбур административное здание лит А; здание (склад, лит Б, учебный кабинет № 8) нежилое здание (учебный корпус ИЗО, лит Л)	нет		-	нет	-	-	-
	ОБЩИЕ требования к зоне						Обеспечена доступность для всех категорий инвалидов.	

II Заключение по зоне:

Наименование структурно-функциональной зоны	Состояние доступности* (к пункту 3.4 Акта обследования ОСИ)	Приложение		Рекомендации по адаптации (вид работы)** к пункту 4.1 Акта обследования ОСИ
		№ на плане	№ фото	
Вход (входы) в административное здание лит А; здание (склад, лит Б, учебный кабинет № 8) нежилое здание (учебный корпус ИЗО, лит Л) здание	ДП-В		18-20 15-17 6-8	Не нуждается

* указывается: ДП-В - доступно полностью всем; ДП-И (К, О, С, Г, У) - доступно полностью избирательно (указать категории инвалидов); ДЧ-В - доступно частично всем; ДЧ-И (К, О, С, Г, У) - доступно частично избирательно (указать категории инвалидов); ДУ - доступно условно, ВНД - недоступно

** указывается один из вариантов: не нуждается; ремонт (текущий, капитальный); индивидуальное решение с ТСР; технические решения невозможны - организация альтернативной формы обслуживания.

Комментарий к заключению:

У входа в здание имеется кнопка вызова сотрудника персонала, обозначенная знаком-пиктограммой «Инвалид», расположенная в доступном месте.

Лестничный марш на входе в здание обустроен опорными поручнями. На лестничном марше применена контрастная маркировка крайних ступеней и имеется предупреждающие тактильно - контрастные указатели перед ним.

Входы в нежилое здание (склад, лит Б, учебный кабинет № 8) и нежилое здание (учебный корпус ИЗО, лит Л) не имеют порогов, двери шириной 0,90 м, имеется знак-пиктограмма, указывающая с какой стороны дверь/вход.

Приложение 3
к Акту обследования ОСИ
к паспорту доступности ОСИ
№ 1 от «05» октября 2020г.

I Результаты обследования:

3. Пути (путей) движения внутри здания (в т.ч. путей эвакуации)

(Административное здание лит А)

ГБОУ ДО РК «Эколого-биологический центр» (г. Симферополь, ул. Шмидта, 27)

N п/п	Наименование функционально-планировочного элемента	Наличие элемента			Выявленные нарушения и замечания		Работы по адаптации объектов	
		есть/ нет	N на пл ан е	N фото	Содержание	Значим о для инвали да (категор ия)	Содержание	Вид ы рабо т
3.1	Коридор, фойе, рекреации административное здание лит А; здание (склад, лит Б, учебный кабинет № 8) нежилое здание (учебный корпус ИЗО, лит Л) здание	есть		24,25	Отсутствуют предупреждающие тактильно-контрастные указатели перед препятствиями (дверьми, лестничными маршами).	С	На участках пола предусмотреть предупреждающие тактильно-контрастные указатели: - на расстоянии 0,3м от плоскости дверных полотен (дверь открывается по ходу движения); - на расстоянии 0,9м от плоскости дверного полотна (дверь открывается навстречу движения); - на расстоянии 0,3м от внешнего края проступи верхней и нижней ступеней лестничного марша	ТР, ТСР
		нет		-	-	-		
		нет		-	-	-		
3.2	Лестница (внутри здания): административное здание лит А;	есть		21,22, 23	Отсутствует контрастная маркировка краевых ступеней всех лестничных маршей.	С	На проступях краевых ступеней лестничных маршей должны быть нанесены одна или несколько противоскользящи	ТР, ТСР

	здание (склад, лит Б, учебный кабинет № 8) нежилое здание (учебный корпус ИЗО, лит Л) здание	нет нет		-			х полос общей шириной 0,08-0,1 м., контрастных с поверхностью ступени (жёлтого цвета).	
3.3	Пандус (внутри здания)	нет		-	-	-	-	-
3.4	Лифт пассажирский (или <u>подъемник</u>) Лестничный подъемник	нет		-		-	-	-
3.5	Двери внутренние административное здание лит А; здание (склад, лит Б, учебный кабинет № 8) нежилое здание (учебный корпус ИЗО, лит Л) здание	есть нет нет		24,25 -	Высота дверных порогов более 0,014 м (от 0,025 до 0,07 м.).	К, О	Свести к минимуму высоту порогов или обустроить их съездами.	ТР, ТСП
3.6	Пути эвакуации (в т.ч. зоны безопасности) административное здание лит А; здание (склад, лит Б, учебный кабинет № 8) нежилое здание (учебный корпус ИЗО, лит Л) здание	есть	-		нет	-	-	-
ОБЩИЕ требования к зоне							Удобное и беспрепятственное передвижение МГН внутри здания	

I Заключение по зоне:

* указывается: ДП-В - доступно полностью всем; ДП-И (К, О, С, Г, У) - доступно полностью избирательно (указать категории инвалидов); ДЧ-В - доступно частично всем; ДЧ-И (К, О, С, Г, У) - доступно частично избирательно (указать категории инвалидов); ДУ - доступно условно, ВНД - недоступно

** указывается один из вариантов: не нуждается; ремонт (текущий, капитальный); индивидуальное решение с ТСР; технические решения невозможны - организация альтернативной формы обслуживания

Комментарий к заключению:

Для перемещения по лестничным маршам внутри здания инвалидов-колясочников имеется мобильный лестничный подъёмник.

Наименование структурно-функциональной зоны	Состояние доступности* (к пункту 3.4 Акта обследования ОСИ)	Приложение		Рекомендации по адаптации (вид работы)** к пункту 4.1 Акта обследования ОСИ
		№ на плане	№ фото	
Пути (путей) движения внутри здания (в т.ч. путей эвакуации) административное здание лит А; здание (склад, лит Б, учебный кабинет № 8) нежилое здание (учебный корпус ИЗО, лит Л) здание	ДП-И (Г, У), ДЧ-И (О), ДУ (С, К) ДП-В ДП-В		21,22,23,24, 25	ТР, ТСР -

Приложение 4
к Акту обследования ОСИ
к паспорту доступности ОСИ
№ 1 от «05» октября» 2020г.

I Результаты обследования:

4. Зоны целевого назначения здания (целевого посещения объекта)

Вариант I - зона обслуживания инвалидов ГБОУ ДО РК «Эколого-биологический центр» (г. Симферополь, ул. Шмидта, 27)

N п/п	Наименование функционально - планировочного элемента	Наличие элемента			Выявленные нарушения и замечания		Работы по адаптации объектов	
		есть / нет	N на плане	N фото	Содержание	Значим о для инвалида (категория)	Содержание	Виды работ
4.1	Кабинетная форма обслуживания -учебные классы	есть	-	6,7,8,15,16,17,24,25	Отсутствие выделенных мест для инвалидов.	Г, К, О. С	Предусмотреть места для учащихся - инвалидов: – с дефектами слуха выделить первые столы в ряду у окна или в среднем ряду; - с нарушениями зрения выделить места в первых рядах от учительского стола и рядом с окном, обеспечив места дополнительным освещением; – с нарушением функций опорно-двигательного аппарата (в том числе инвалиды-колясочники) первые столы (желательно одноместные многоуровневые) в ряду вблизи дверей и в одном уровне с входом в помещение класса.	ТСР

4.2	Зальная форма обслуживания	нет	-					
4.3	Прилавочная форма обслуживания	нет	-	-	-	-	-	-
4.4	Форма обслуживания с перемещением по маршруту	нет	-	-	-	-	-	-
4.5	Кабина индивидуально го обслуживания	нет	-	-	-	-	-	-
	ОБЩИЕ требования к зоне							

І Заключение по зоне:

Наименование структурно-функциональной зоны	Состояние доступности* (к пункту 3.4 Акта обследования ОСИ)	Приложение		Рекомендации по адаптации (вид работы)** к пункту 4.1 Акта обследования ОСИ
		№ на плане	№ фото	
Зоны целевого назначения объекта	ДП-И (О, У), ДЧ-И (Г, С), ДУ (К)	-	6-8,15-17, 24,25	ТСР

* указывается: ДП-В - доступно полностью всем; ДП-И (К, О, С, Г, У) - доступно полностью избирательно (указать категории инвалидов); ДЧ-В - доступно частично всем; ДЧ-И (К, О, С, Г, У) - доступно частично избирательно (указать категории инвалидов); ДУ - доступно условно, ВНД - недоступно

** указывается один из вариантов: не нуждается; ремонт (текущий, капитальный); индивидуальное решение с ТСР; технические решения невозможны - организация альтернативной формы обслуживания

Комментарий к заключению:

Для решения вопросов доступности следует организовать оказание инвалидам необходимой помощи со стороны работающего персонала.

Приложение 5
к Акту обследования ОСИ
к паспорту доступности ОСИ
№ 1 от «05» октября 2020 г.

I Результаты обследования:

5. Санитарно-гигиенических помещений ГБОУ ДО РК «Эколого-биологический центр» (г. Симферополь, ул. Шмидта, 27)

N п/п	Наименование функционально - планировочного элемента	Наличие элемента			Выявленные нарушения и замечания		Работы по адаптации объектов	
		есть / нет	N на плане	N фото	Содержание	Значимо для инвалида (категория)	Содержание	Виды работ
5.1	Туалетная комната (надворный туалет)	есть		9,10,11,12,13,14	Отсутствует универсальная туалетная кабинка для МГН. Напольный унитаз (чаша генуя)	К, О, С	Универсальная туалетная кабинка в санитарно-гигиенических помещениях должна иметь размеры: ширина - 1,65 м, глубина - 2,20 м, двери 0,90 м., пороги высотой не более 0,014 м, в которой следует предусматривать установку унитаза, стационарных и откидных опорных поручней у раковины и унитаза, поворотных или откидных сидений у унитаза.	КР, ТСР
5.2	Душевая/ванная комната	-	-	-	-	-	-	-
5.3	Бытовая комната (гардеробная)	-	-	-	-	-	-	-
	ОБЩИЕ требования к зоне						Предусмотреть санитарно-гигиеническое помещение для инвалидов	

II Заключение по зоне:

Наименование структурно-функциональной зоны	Состояние доступности* (к пункту 3.4 Акта обследования ОСИ)	Приложение		Рекомендации по адаптации (вид работы)** к пункту 4.1 Акта обследования ОСИ
		№ на плане	№ фото	
Санитарно-гигиенические помещения	ВНД (К,О), ДУ (С), ДЧ-И (Г, У)		9-14	КР, ТСР

* указывается: ДП-В - доступно полностью всем; ДП-И (К, О, С, Г, У) - доступно полностью избирательно (указать категории инвалидов); ДЧ-В - доступно частично всем; ДЧ-И (К, О, С, Г, У) - доступно частично избирательно (указать категории инвалидов); ДУ - доступно условно, ВНД - недоступно

** указывается один из вариантов: не нуждается; ремонт (текущий, капитальный); индивидуальное решение с ТСР; технические решения невозможны - организация альтернативной формы обслуживания

Комментарий к заключению: -

Приложение 6
к Акту обследования ОСИ
к паспорту доступности ОСИ
№ 1 от «05» октября 2020 г.

I Результаты обследования:

6. Система информации на объекте **ГБОУ ДО РК «Эколого-биологический центр»**
(г. Симферополь, ул. Шмидта, 27)

N п/п	Наименование функционально-планировочного элемента	Наличие элемента			Выявленные нарушения и замечания		Работы по адаптации объектов	
		есть/нет	N на плане	N фото	Содержание	Значимо для инвалида (категория)	Содержание	Виды работ
6.1	Визуальные средства	есть	-	23, 24, 25	Отсутствие полной доступной визуальной информации в здании	Все	Организовать размещение комплексной системы информации на всех зонах объекта.	ТР, ТСР
6.2	Акустические средства	нет	-	-				
6.3	Тактильные средства	есть	-	6,7,8, 19, 20	Отсутствие полной информации тактильными средствами	С		
	ОБЩИЕ требования к зоне				Нарушены требования непрерывности информации, своевременного ориентирования и однозначного опознания объектов и мест посещения	К, О, С, Г, У		

II Заключение по зоне:

Наименование структурно-функциональной зоны	Состояние доступности* (к пункту 3.4 Акта обследования ОСИ)	Приложение		Рекомендации по адаптации (вид работы)** к пункту 4.1 Акта обследования ОСИ
		N на плане	N фото	
Система информации на объекте	ДЧ-В		23, 24, 25, 6,7,8,19, 20	ТР, ТСР

* указывается: ДП-В - доступно полностью всем; ДП-И (К, О, С, Г, У) - доступно полностью избирательно (указать категории инвалидов); ДЧ-В - доступно частично всем; ДЧ-И (К, О, С, Г, У) - доступно частично избирательно (указать категории инвалидов); ДУ - доступно условно, ВНД -

недоступно


** указывается один из вариантов: не нуждается; ремонт (текущий, капитальный); индивидуальное решение с ТСР; технические решения невозможны - организация альтернативной формы обслуживания

Комментарий к заключению: отсутствует полная информация о наименовании помещений на объекте.

1 ворота и калитка



2 ворота и калитка



4 территория перила



5 территория перила



6 территория вход в ИЗО



7 территория вход в ИЗО



11 надворный туалет




12 надворный туалет



9 надворный туалет



3 ворота и калитка



8 территория вход в ИЗО



10 надворный туалет



13 надворный туалет



15 территория вход в каб 8



16 территория вход в каб 8



17 территория вход в каб 8



25 основное здание коридор



18 территория основной вход



19 территория основной вход



20 территория основной вход



21 основной вход холл



22 основной вход холл



23 основной вход холл



24 основное здание коридор



14 надворный туалет



Целевая зона



Целевая зона



Целевая зона, Корпус Литер А



Целевая зона



Целевая зона, Корпус Литер А



Целевая зона, Корпус Литер А

